
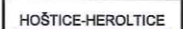















# ÚZEMNÍ PLÁN

## HOŠTICE-HEROLTICE

**LEGENDA:**

-  HRANICE SPRÁVNÍHO ÚZEMÍ OBCE
-  HOŠTICE-HEROLTICE
-  REŠENÁ OBEC
-  VYŠKOV
-  OBEC S ROZŠÍŘ. PŮSOBNOSTÍ
-  ŽELEZNICE - STAV
-  ŽELEZNICE - NÁVRH - OSA KORIDORU DZ01 PRO MODERNIZACI TRATI BRNO - PŘEROV
-  VYSOKORYCHLOSTNÍ TRÁŤ - OSA ÚZEMNÍ REZERVY RDZ03
-  ELEKTRICKÉ VEDENÍ - NÁVRH - OSA KORIDORU TEE25 PRO VEDENÍ VVN
-  DÁLNIČE - STAV
-  SILNICE I. TŘ. - STAV
-  SILNICE III. TŘ. - STAV
-  VODOVOD - STAV
-  LOKÁLNÍ BIOKORIDOR
-  LOKÁLNÍ BIOCENTRUM

 **Jihomoravský kraj**  
 Spolufinancováno Jihomoravským krajem

<b>ŠIRŠÍ VZTAHY</b>	<b>1:25 000</b>
POŘIZOVATEL:	MĚSTSKÝ ÚŘAD VYŠKOV ODBOR ÚZEMNÍHO PLÁNOVÁNÍ A ROZVOJE
ZPRACOVATEL:	STUDIO REGION, S.R.O. ZELNÁ 104/13, BRNO, IČ:276 81 921
VEDOUČÍ PROJEKTANT:	ING. ARCH. MILOSLAV SOHR, Ph.D.
DATUM:	PROSINEC 2021

01